



Competency 6
6.3
Traditional Municipal Maps
1/2



Lesson Objective(s):
Understand how a municipal map works.
Establish a simple route.

1. Interpret the symbols and data in the legend wisely.

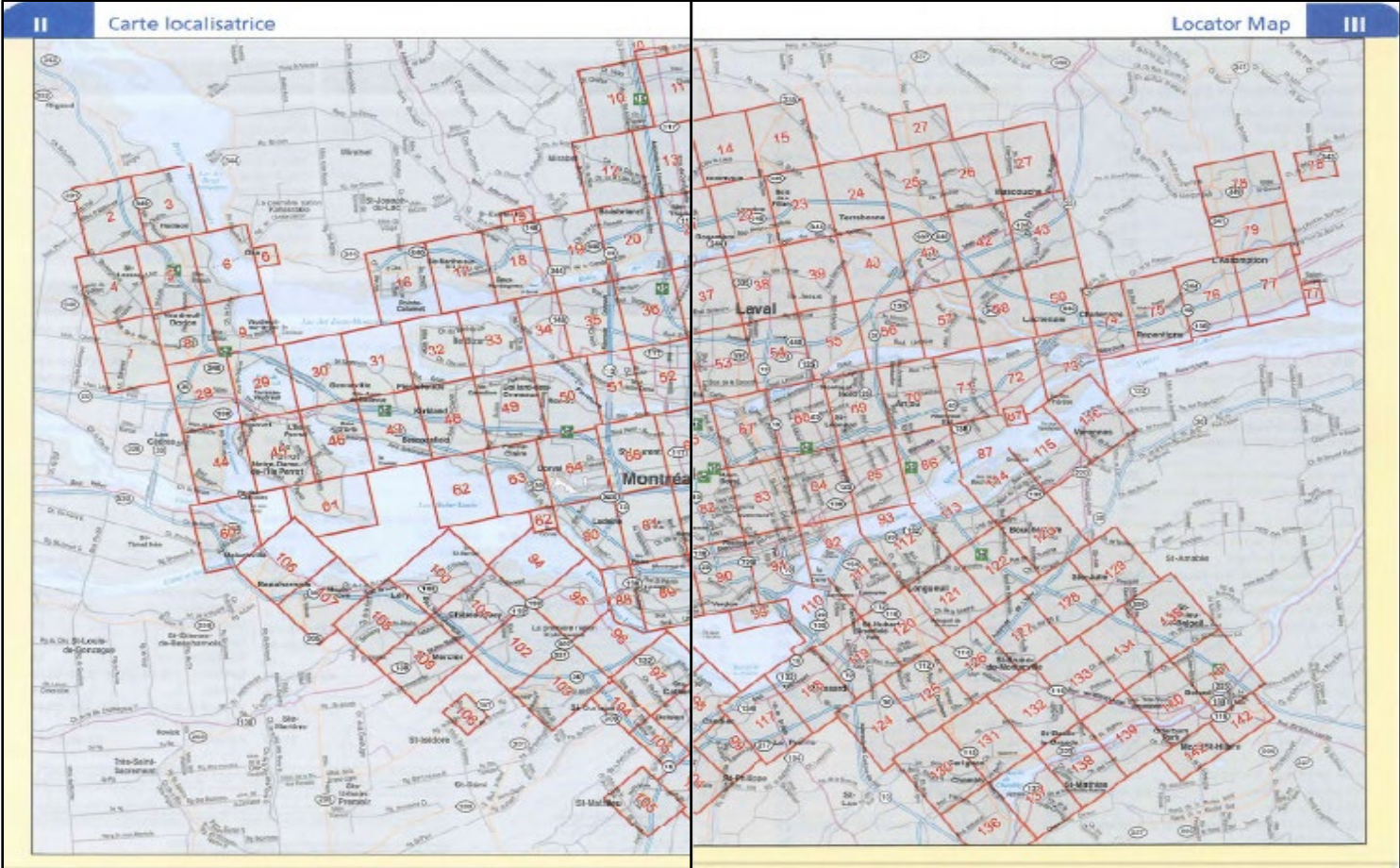
Légende / Legend		
 Autoroute à voies multiples Divided Highway	 Traversier Ferry	Information aux visiteurs / Tourist Information
 Route principale Major Road	 Stationnement pour covoiturage Carpool Parking	 À l'année longue / Year-round
 Route secondaire Secondary Road	 Limites municipales Municipal Boundary	 Saisonnière / Seasonal
 Rue principale Main Thoroughfare	 Sentier pédestre Recreation Trail	 Point d'intérêt Point of Interest
 Autre rue Minor Street	 Parc Park	 Poste de police Police Station
 Rue privée Lane / Private Street	 Terrain de golf Golf Course	 Caserne de pompiers Fire Hall
 Rue piétonnière Pedestrian Street	 Centre commercial Commercial Area	 Bibliothèque Library
 Autobus Seulement Bus Only	 Cimetière Cemetery	 Casino
 Numéro de sortie d'autoroute Interchange Number	 Terrain institutionnel Institutional Area	 Parc national / Site historique National Park / Historic Site
 Rue à sens unique One Way Street	 Zone industrielle Industrial Area	 Aréna Arena
 Numéro dans la voie Street Address Number	 Site d'intérêt particulier Special Attraction Area	 Centre communautaire Community / Recreation Centre
 Route transcanadienne Trans-Canada Highway	 Réserve indienne Indian Reserve	<u>Piscines / Pools</u>
 Chemin de fer / Railway	 Défense nationale National Defence	 Intérieure / Indoor
 Gare de VIA Rail / VIA Rail Station	 Hôpital / Hospital	 Extérieure / Outdoor
 Métro	 Urgence—24 heures Emergency—24 hours	 Baseball / Soccer / Tennis
 Gare de train de banlieue AMT Train Station	 Autre Other	<u>Ski / Skiing</u>
		 Alpin / Downhill
		 De fond / Cross-Country
		 Camping
		 Campground
		<u>Écoles publique / Public Schools</u>
		 Primaire / Elementary
		 Intermédiaire / Middle

How to navigate the map

Contenu (Table des matières)

→	Légende	Face interne de la couverture
→	Carte localisatrice	II-III
	Liste composante	IV-VII
	Plan du métro	VII
→	Carte régionale	VIII-XI
→	Montréal Centre-ville	XII-XV
	Carte des codes postaux	XVI-XIX
→	Plans des villes	2-142
→	Index de rue	143-209
→	Tableau des distances	214

2. Locate places and addresses on the map



Liste composante

Points d'Intérêt / Points of Interest

Basilique Notre-Dame de Montréal	XIII	F,G-8
Basilique St-Patrick	XII	E-6,7
Bibliothèque et Archives nationales du Québec	XIII	C-10,11
Biodôme	85	R-34
Biosphère	92	U-32
Bourse de Montréal	XII	F,G-6
Cabaret Music Hall	XIII	B,C-8,9
Casino de Montréal	92	V-32
Cathédrale Christ Church	XII	D-6
Cathédrale Marie-Reine-du-Monde	XII	F-5
Centaur Theatre Co.	XIII	G-8
Centre Bell	XII	F-4
Centre Canadien d'Architecture	XII	E-1,2
Centre d'art La petite Église	18	Y-20
Centre d'art Sainte-Rose	37	A-29
Centre d'exposition La Prison-des-Patriotes	92	T-32
Centre d'histoire de Montréal	XIII	G,H-7
Centre de Congrès de Laval	52	E-27
Centre des sciences de l'espace du Cosmodôme	52	F-27
Centre des sciences de Montréal	XIII	H-9
Centre historique des Soeurs de Sainte-Anne	80	S-20
Centre régional d'archives de Lanaudière	79	F-58
Centre Segal des arts de la scène	82	Q,R-26
Chapelle du Sacré-Coeur	XIII	G-8
Chapelle historique du Bon-Pasteur	XIII	B-8,9
Chapelle Notre-Dame-de-Bon-Secours	XIII	G-11
Chapelle Notre-Dame-de-Lourdes	XIII	D-10
Cité historia, musée d'histoire du Sault-au-Récollet	68	J-31
Club Soda	XIII	D-8,9
Complexe culturel Guy-Descary	80	R-20
Église anglicane Saint-Georges	XII	F-4
Église du Gesù	XII,XIII	D-6,7
Église Erskine et Américaine	XII	C,D-3,4
Église St. James the Apostle	XII	E-3
Église St-Andrew & St-Paul	XII	C,D-2,3
Église St-John the Evangelist	XIII	C-7,8
Église Unie St-James	XII,XIII	D-6,7
Église Union Unie	91	U-28
Électrium, le Centre d'interprétation de l'électricité d'Hydro-Québec	123	H-20

Exporail le Musée ferroviaire canadien	97	D-21,22
Fort Angrignon	89	V-24,25
Fort Île-Ste-Hélène	92	T-32
Grand Théâtre Olympia	18	Y-19
Hippodrome de Montréal	82	P-25
L'Olympia	XIII	D-11,12
L'Oratoire St-Joseph	82	R-27
La Butte St-Jacques	XIII	F,G-8,9
La Maison Théâtre	XIII	C-9
La Ronde	92	T-32,33
La TOHU	68	M-32
Le Centre des Arts de Dollard	49	G-19
Le Musée des Maîtres et Artisans du Québec	66	M-26
Le National	XIII	D-12
Le vieux muse/Theâtre du Vieux La Prairie	117	E-2
Métropolis	XIII	D-8,9
Monument Georges-Étienne-Cartier	83	R-30
Monument National	XIII	D,E-8
Musée Armand-Frappier	66	J-26
Musée d'art contemporain de Montréal	XIII	D-7
Musée d'histoire et du patrimoine de Dorval	63	M-17
Musée de Centre commémoratif de l'Holocauste	82	Q-26
Musée de la Banque de Montréal	XIII	F-8,9
Musée de la Police	XIII	D-8
Musée de Lachine	88	S-21
Musée des arts décoratifs	XII	D-3,4
Musée des Beaux-Arts (Mont-Saint-Hilaire)	140	V-20
Musée des beaux-arts de Montréal	XII	D-2,3
Musée des Soeurs-Grises	XII	E-2
Musée du Château Dufresne	85	R-34
Musée du Château Ramezay	XIII	F-10
Musée du commerce de la fourrure	88	S-20,21
Musée du costume et du textile du Québec	110	B-9
Musée Joseph-Filion	21	W-28
Musée Juste pour Rire	XIII	C-8,9
Musée Marc-Aurèle-Fortin	XIII	H-7,8
Musée Marguerite Bourgeoys	XIII	G-11
Musée McCord	XII	C-5,6
Musée Redpath	XII	C-5
Musée régional de Vaudreuil-Soulanges	29	B-4
Musée Sainte Tour de Levis	92	U-32

Musée Stewart	92	T-32
Oasis du Vieux Palais	79	F-58
Oscar Peterson Concert Hall	89	S-24
Palais de justice	XIII	F-9
Palais des congrès de Montréal	XIII	F-8
Parc Maisonneuve	85	Q-34
Parc Mont-Royal	83,91	S-29
Percival Molson Memorial Stadium	83	S-30
Place Bonaventure	XII	F-5,6
Place des Arts	XIII	D-7,8
Planetarium de Montréal	XII	G-4,5
Plein sud	112	B-12
Pointe-à-Callière Musée d'archéologie et d'histoire de Montréal	XIII	H-8,9
Salle de spectacle l'Entrepot	80	R-20
Siège social international du Cirque du Soleil	68	M-32
Site cavernicole	69	L-34
Site historique de l'Îles-des-Moulins	41	D-40
Spectrum de Montréal	XIII	D,E-7
Stade Olympique	85	R-34
Théâtre Corona	91	U-28
Théâtre de la Ville (Longueuil)	112	B-12
Théâtre des Cascades	44	J-2
Théâtre du bout d'Île	58	J-44
Théâtre du Nouveau Monde	XIII	D-8
Théâtre du Vieux-Saint-Vincent	55	H-34
Théâtre du Vieux-Terrebonne	41	D-40
Théâtre Hector-Charland	79	F-58
Théâtre Lionel-Groulx	21	W-28
Théâtre Marcellin-Champagnat	55	H-34
Théâtre Outremont	83	Q-29
Théâtre St-Denis	XIII	C-10
Théâtre Ste-Catherine	XIII	D-10
Tour Bell	XII	F-6
Tour de la Banque Nationale	XII	F-6
Vieux-Montréal/Old Montréal	XIII	G,H-8,9,10
Vieux-Port	XIII	G-9,10
Village historique de Carignan	131	N-8,9
Village Theatre (Hudson)	3	D-7
Zoo Ecomuseum	46	E-10

Hôpitaux / Hospitals

Bordeaux-Cartierville-Saint-Laurent	67	K-28
Catherine Booth de l'Armée du Salut	89	S-24
Centre hospitalier Anna-Laberge	100,101	H-9,10
Centre hospitalier de l'Université de Montréal	84,92	S-31
Hôpital Notre-Dame		

Hôpital St-Luc	XIII	E-10
Hôtel-Dieu	83	S-30
Centre universitaire de santé McGill		
Général de Montréal	XII	B-1
Lachine	80	R-21
Institut Thoracique	83,91	S-30
Neurologique de Montréal	83	S-29,30
Royal Victoria	91	S-29,30
Charles-LeMoynes	111	D-9
Cité de la Santé	54	E-31
Centre hospitalier pour enfants	91	T-28
De Sacré-Coeur de Montréal		
Pavillon Albert-Prévost	66	J-25
Pavillon Principale	66	J-26
Fleury	68	K-31
Général du Lakeshore	48	H-15
Général Juif	82	Q-27
Gériatrique Maimonides	81	Q-24
Institut de Cardiologie de Montréal	85	N,P-34
Institut de réadaptation Gingras-Lindsay-de-Montréal	82	Q-27,28
Institut universitaire de gériatrie de Montréal	82	R-27
Institut universitaire en santé mentale Douglas	90	V,W-25
Institut Philippe-Pinel de Montréal	71	L-41,42
Jean-Talon	84	N,P-31
Juif de Réadaptation	52	G-26
Kateri Memorial	95	B-13
LaSalle	89	V-22
Louis-H-Lafontaine	86	Q-37
Maisonneuve-Rosemont	85	P-35
Marie-Enfant	85	N-34
Marie-Clarac	68	J-32,33
Mont-Sinai	81	Q-24
Pierre-Boucher	112,121	D-13
Pierre-Le Gardeur	59	H-47
Richardson	81	R-24,25
Rivière-des-Prairies	69	J-36
Saint-Eustache	18	W,X-21
Saint-Jude	52	F-25
Sainte-Anne	46	E-8
Santa Cabrini	85	N-35
Shriners pour enfants	XII	B-1,2
St. Mary	82	R-27
Ste-Justine	82	Q-27,28
Verdun	90	V-27
Villa Medica	XIII	B-9

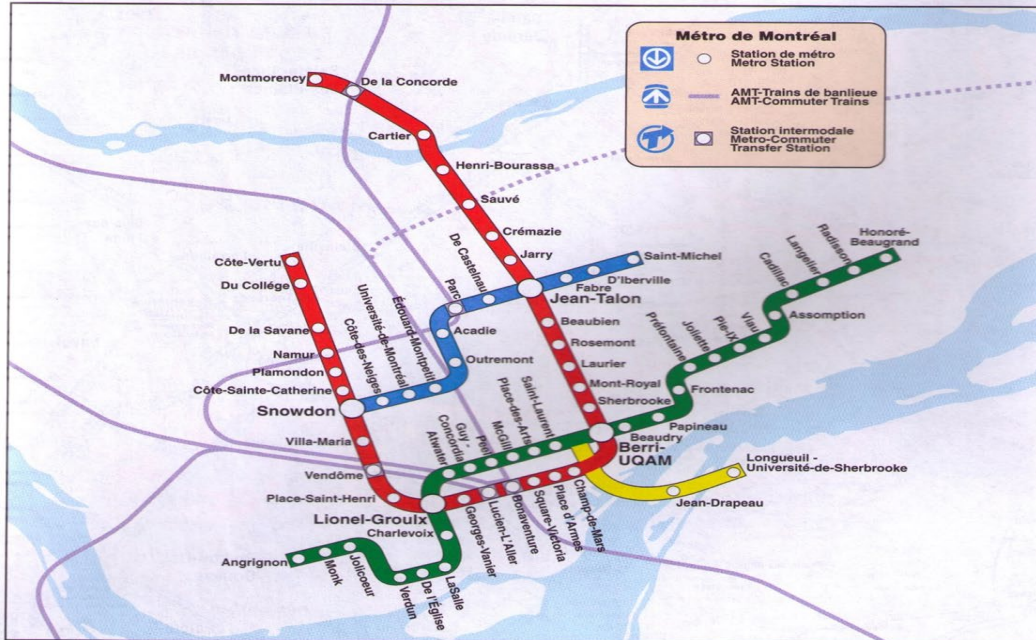
List component (continued) and metro

Université McGill		
Campus McDonald	30,31,46	D-10,E-8,9
Campus du centre-ville	XII	B,C-5
Université de Montréal		
Campus de la Montagne	82,83	R-28
Campus de Laval	53	G,H-27
Campus de Longueuil	111	A-11
Campus de Terrebonne	59	H-47,48
Centre sur la biodiversité	85	Q-34
Université de Sherbrooke		
Campus de Longueuil	111	A-11
Université du Québec		
École de technologie supérieure	XII	H-4,5
UQAM		
Campus central	XIII	C-7,8,D-10
Campus de Lanaudière	24	Y-39

Campus de Laval	53	G,H-28
Campus de Longueuil	111	A-11
Campus de l'Ouest-de-l'Île	48	F,G-15
Vanier College	66	M-26

Aéroports / Airports

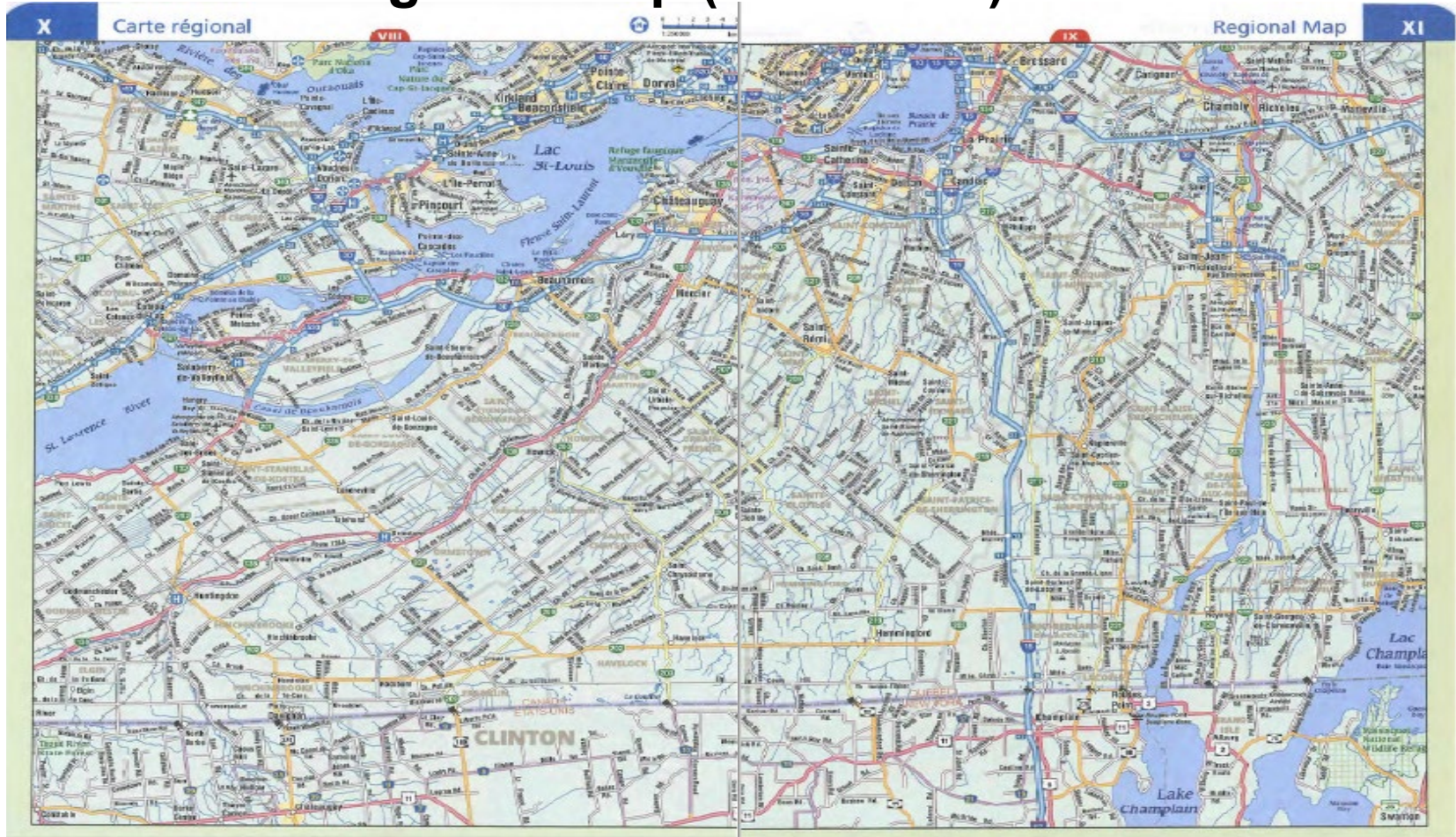
Aérodrome Saint-Mathias	138	T-14
Aéroparc Île Perrot	61	J-7,8
Aéroport de Mascouche	42,58	D-43,44,E-44
Aéroport de Saint-Mathieu-de-Beloeil	141	S-21
Aéroport international Pierre-Elliott-Trudeau de Montréal	64	L,M-19,20
Aéroport Montréal Saint-Hubert Longueuil	121	G,H-12,13
Aéroport Richelieu	137	V-9
Aéroport Saint-Lazare	4	H-3



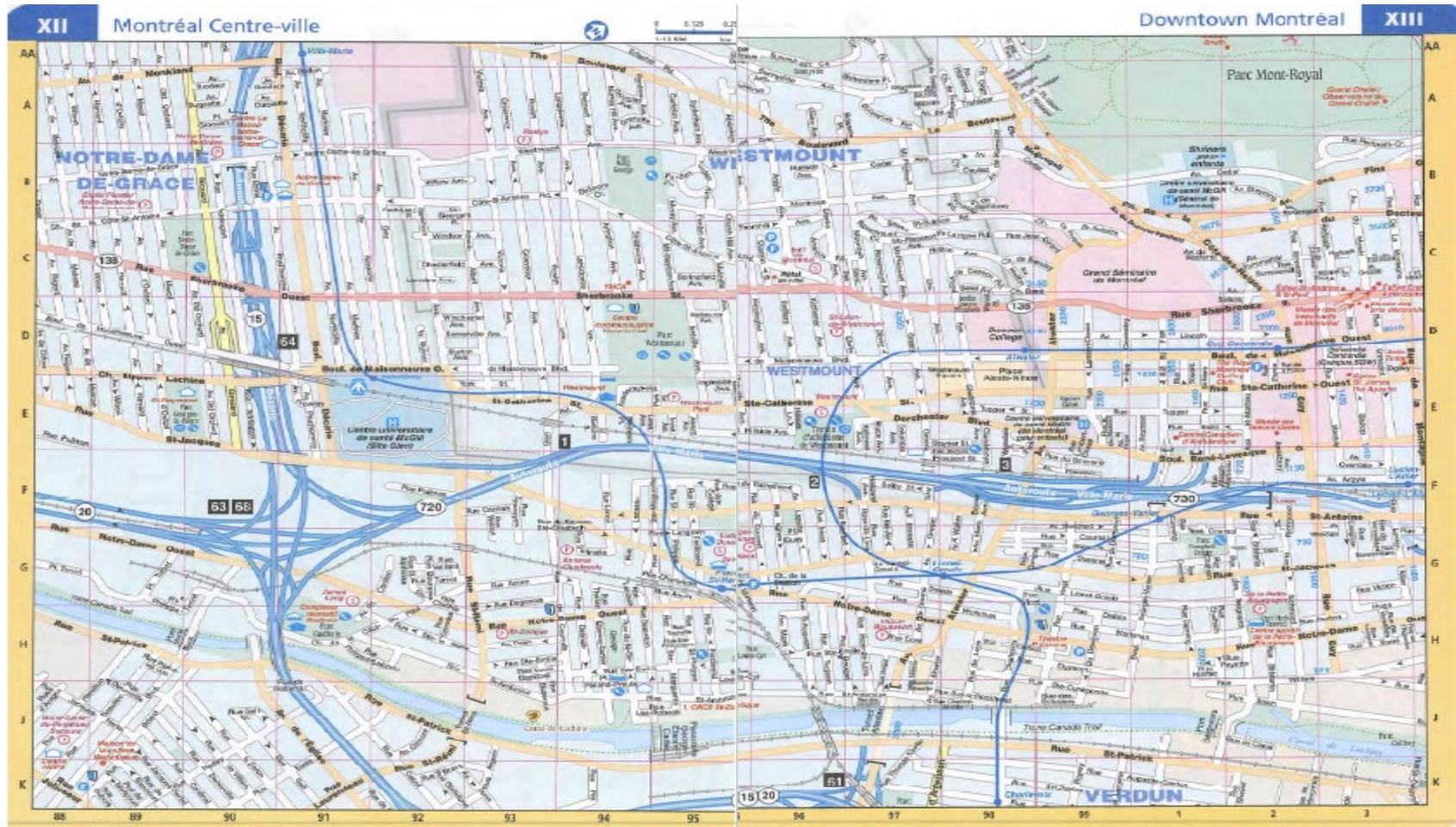
The regional map



The regional map (continued)



The Montreal Downtown Map



The Montreal Downtown Map (continued)



The city plans

The city plans from pages 2 to 142 are associated with the numbers on the location page. This represents an enlargement of each square on the locator map. It constitutes the majority of this map.

The street index Begins on page 143.

This page explains how the index works and the definition of the abbreviations for the sectors of the Greater Montreal area.

L'utilisation de votre atlas routier / Using Your Street Atlas

L'Index

- L'information de l'index ce présente dans l'ordre suivant: nom de rue, abréviation de les communautés, le numero de la page et la grille de référence.
- La grille de référence est un combinaison de lettre-numero (par exemple **W-24**) qui vous dits ou trouver une rue particuliere sur la carte.

nom (abb. de communautés)	Page	Grille de référence
ALLARD, RUE (M)	90	E-20
ALLARD, RUE (M)	55, 69	H, J, K-36
ALLARD, RUE (M)	90	U, V, W-25
ALLARD, RUE (MA)	43	A-48
ALLARD, RUE (RE)	74	J-49

The Index

- In the index, information is presented in the following order: street name, community abbreviation, page number and grid reference
- A grid reference is a letter-number combination (W-24 for example) that tells you precisely where to find a particular street on a map.

name (community abbreviation)	page	grid reference
ALLARD, RUE (M)	90	E-20
ALLARD, RUE (M)	55, 69	H, J, K-36
ALLARD, RUE (M)	90	U, V, W-25
ALLARD, RUE (MA)	43	A-48
ALLARD, RUE (RE)	74	J-49

Les Cartes

- Chaque carte est divisé dans une grille organiser par lignes et colonnes. Ces lignes et colonnes correspondre aux lettres et numeros indiquee horizontalement et verticalement sur le coté de la carte.
- Pour utiliser la grille de référence dans l'index, chercher horizontalement dans la ligne approprié et verticalement dans la colonnes approprié. La destination va ce trouver dans le carré de la grille ou la ligne et la colonne s'unie.
- Pages de cartes adjacentes s'ont indiquer par numero qui apparsent dans le bas, le haut et les cotés de chaque carte.

The Maps

- Each map is divided into a grid formed by rows and columns. These rows and columns correspond to letters and numbers running horizontally and vertically along the edges of the map.
- To use a grid reference from the index, search horizontally within the appropriate row and vertically within the appropriate column. The destination can be found within the grid square where the row and column meet.
- Adjacent map pages are indicated by numbers that appear at the top, bottom, and sides of each map.

Abréviations / Abbreviations

Baie D'Uré _____ (BU)	Hudson _____ (HU)	Montréal-Est _____ (ME)	Saint-Mathias-sur-Richelieu (SMR)
Beaconsfield _____ (BF)	Kahnawake _____ (KH)	Montréal-Ouest _____ (MO)	Saint-Mathieu _____ (STM)
Beauharnois _____ (BE)	Kirkland _____ (KL)	Notre-Dame-de-l'Île Perrot (NDP)	Saint-Mathieu-de-Beloeil _____ (SMB)
Beloeil _____ (BEL)	L'Assomption _____ (LAS)	Oka _____ (OK)	Saint-Philippe _____ (STP)
Blainville _____ (BL)	L'Épiphanie Mun _____ (LEM)	Otterburn Park _____ (OP)	Saint-Sulpice _____ (SS)
Bois-des-Filion _____ (BDF)	L'Île-Dorval _____ (ID)	Pincourt _____ (PT)	Sainte-Anne-de-Bellevue _____ (SAB)
Boisbriand _____ (BD)	L'Île-Perrot _____ (IP)	Pointe-Calumet _____ (PCT)	Sainte-Anne-des-Plaines _____ (SAP)
Boucherville _____ (BO)	La Prairie _____ (LPR)	Pointe-Claire _____ (PC)	Sainte-Catherine _____ (STC)
Brossard _____ (BR)	Laval _____ (LA)	Pointe-des-Cascades _____ (PDC)	Sainte-Julie _____ (SJ)
Candiac _____ (CD)	Léry _____ (LY)	Repentigny _____ (RE)	Sainte-Marthe-sur-le-Lac _____ (SML)
Carignan _____ (CA)	Les Cédres _____ (LCD)	Richelieu _____ (RI)	Sainte-Martine _____ (SM)
Chambly _____ (CHM)	Longueuil _____ (LGL)	Rosemère _____ (RS)	Sainte-Thérèse _____ (STH)
Charlemagne _____ (CM)	Lorraine _____ (LR)	Saint-Basile-le-Grand _____ (SBG)	Senneville _____ (SE)
Châteauguay _____ (CH)	Mascouche _____ (MA)	Saint-Bruno-de-Montarville (SBM)	Terrasse-Vaudreuil _____ (TV)
Côte Saint-Luc _____ (CSL)	McMasterville _____ (McM)	Saint-Constant _____ (STT)	Terrebonne _____ (TE)
Delson _____ (DE)	Mercier _____ (MC)	Saint-Eustache _____ (STE)	Varennes _____ (VA)
Deux-Montagnes _____ (DM)	Mirabel _____ (MB)	Saint-Isidore _____ (STI)	Vaudreuil-Dorion _____ (VD)
Dollard-des-Ormeaux _____ (DDO)	Mont-Royal _____ (MR)	Saint-Joseph-du-Lac _____ (STJ)	Vaudreuil-sur-le-Lac _____ (VL)
Dorval _____ (DV)	Mont-Saint-Hilaire _____ (MSH)	Saint-Lambert _____ (SLA)	Westmount _____ (WE)
Hampstead _____ (HA)	Montréal _____ (M)	Saint-Lazare _____ (SL)	

The use of your road guide


The index: The information in the index is presented in the following order:

- > - Street name
- > - Community abbreviation
- > - Page number
- > - Reference grid"

<i>nom (abb. de communautés)</i>	<i>Page</i>	<i>Grille de reference</i>
ALLION, RUE (M)	89	W-24
ALLISON, RUE (M)	48	E-14,15
ALLONNES, AV. D' (M)	69	M-36
ALMA, CR. D' (LA)	54	G-32
ALMA, RUE (BR)	119	F-8

3. Determine distances wisely.

The scale.



The distance table

	Baie-Comeau	Drummondville	Gaspé	La Grande Pêche	Albany	La Malbaie	Le Tour	Magog	Masson	Méville	Mont-Laurier	Montmagny	Montreal	Oran	Orford	Orleans	Roberval	St-Jovite	St-Léonard	St-Mathias	St-Georges	St-Hyacinthe	Thérèse-de-Lotbinière	Theriotville	Trois-Rivières	Val-d'Or	Victoriaville	Ville-Marie							
Baie-Comeau	0	575	337	848	835	273	534	1434	11	706	880	320	676	850	122	35	237	417	1304	741	132	585	662	621	755	86	324	622	608	527	545	1183	539	1553	
Drummondville	575	0	869	393	104	302	239	893	532	168	349	203	111	300	153	488	331	389	739	112	805	111	81	66	214	620	247	47	103	131	71	642	53	786	
Gaspé	337	869	0	1104	918	572	919	1697	332	910	1153	618	930	1113	100	382	538	740	1559	901	867	860	916	824	1019	201	818	916	967	827	888	1446	833	1505	
La Grande Pêche	848	393	1104	0	211	596	482	680	629	142	268	502	207	4	451	736	621	632	536	195	1096	254	347	281	201	916	525	256	229	432	321	429	356	179	
Albany	835	104	918	211	0	363	294	1089	629	77	249	280	75	258	114	500	406	404	650	116	864	126	218	34	109	693	319	139	115	226	86	538	152	800	
La Malbaie	273	302	572	596	361	0	391	1163	235	416	631	229	405	590	149	142	35	287	1032	468	503	314	388	357	484	323	251	360	408	254	274	912	266	1367	
Le Tour	534	239	919	482	254	391	0	1057	438	319	513	305	294	476	139	537	439	150	900	315	891	128	318	250	377	718	127	205	345	307	147	806	233	869	
Magog	1434	893	1697	680	1089	1163	1057	0	1404	718	541	108	782	670	1322	131	1203	791	288	843	1477	509	928	885	679	1403	1118	886	823	1023	889	251	946	121	
Masson	62	532	337	818	623	235	633	1404	0	684	874	329	639	827	406	3	209	445	1205	697	632	582	629	587	739	86	481	578	625	484	522	1153	496	1311	
Méville	706	168	910	142	72	436	319	738	488	1	198	368	57	162	190	580	481	480	598	118	935	198	204	158	58	770	391	121	91	296	162	487	221	621	
Mont-Laurier	880	349	1153	288	248	631	513	544	878	198	0	540	238	181	177	772	665	650	400	299	1118	385	394	335	140	949	572	302	228	475	345	293	402	338	
Montmagny	320	203	618	582	284	229	305	1083	323	368	540	0	311	498	30	235	122	339	959	312	561	225	240	270	404	417	152	250	308	155	194	632	167	866	
Montreal	676	111	530	287	75	405	294	782	635	57	238	311	0	286	153	209	436	448	638	81	804	196	140	90	103	724	134	64	41	241	162	531	184	675	
Oran	859	300	1113	41	251	590	476	670	827	162	181	498	200	0	145	732	621	626	521	140	1057	351	340	278	181	912	523	251	234	425	326	418	354	162	
Orford	422	153	200	414	214	149	239	1022	406	290	471	80	253	445	0	312	206	259	877	419	452	194	280	208	288	898	182	285	295	195	133	771	117	318	
Orleans	35	438	882	718	521	142	537	1311	81	593	771	235	639	732	112	3	101	352	1167	695	825	473	527	494	632	182	387	485	526	394	427	1060	492	1203	
Roberval	237	332	538	618	406	35	430	1209	201	482	665	127	624	106	137	0	257	1065	497	866	380	529	288	281	379	634	284	310	958	295	1113				
St-Jovite	417	389	769	612	484	287	150	791	445	480	650	339	668	626	159	352	251	0	725	589	543	218	467	400	528	543	380	485	467	384	318	680	384	858	
St-Léonard	1304	739	1559	516	654	1032	900	288	1265	588	400	939	638	521	377	1167	1065	725	0	780	1532	772	780	718	527	1359	361	952	676	868	77	107	792	133	
St-Mathias	741	172	991	195	138	468	325	843	697	118	299	372	81	160	119	605	497	509	700	4	865	217	206	151	164	785	395	125	84	382	238	592	225	614	
St-Georges	232	805	507	1086	864	503	891	1477	231	915	1119	561	904	1057	452	335	466	643	1532	965	0	821	886	860	984	316	754	862	903	757	774	1302	769	1578	
St-Hyacinthe	383	111	850	354	128	314	128	929	581	188	581	235	168	531	169	473	580	278	772	227	821	3	198	122	235	655	273	857	244	178	40	678	105	481	
Thérèse-de-Lotbinière	662	82	915	317	218	388	318	928	623	244	381	295	147	342	140	527	420	467	782	286	886	190	0	143	248	708	157	117	134	100	158	677	97	816	
Trois-Rivières	631	66	524	281	34	357	250	883	587	158	337	270	88	278	108	484	431	406	718	191	880	112	140	0	201	675	286	98	81	196	82	632	119	716	
Val-d'Or	755	254	1819	281	105	484	577	679	739	38	140	404	103	181	138	602	531	528	537	144	884	215	248	201	0	814	437	107	143	344	210	428	267	680	
Victoriaville	86	620	201	916	693	323	718	1493	31	730	949	417	728	912	484	182	288	543	1353	785	816	655	708	675	814	0	569	667	723	572	647	1242	584	1399	
Ville-Marie	524	247	818	625	315	251	327	1116	481	391	571	152	334	523	102	387	281	360	561	395	854	273	158	266	437	569	0	275	307	70	217	805	140	1009	
Baie-Comeau	0	575	337																																
Drummondville	575	0	869																																
Gaspé	337	869	0																																

	Baie-Comeau	Drummondville	Gaspé
Baie-Comeau	0	575	337
Drummondville	575	0	869
Gaspé	337	869	0

The exit numbers on the highways.





4. Establish appropriate route choices between two addresses..

This involves following the same steps as when using a provincial map as seen previously.

The main difference is that in this map, you need to execute the method that is done between two ADDRESSES and not two CITIES or VILLAGES.

The principles still apply.

- Follow a straight line as closely as possible between the two points using the main arteries to determine the route.
- When writing your itinerary, note landmarks for each step (turns, highway entrances and exits, etc.) to be taken.

Orientation by numbers

NORTH

WEST

Pairs = East, West

WEST

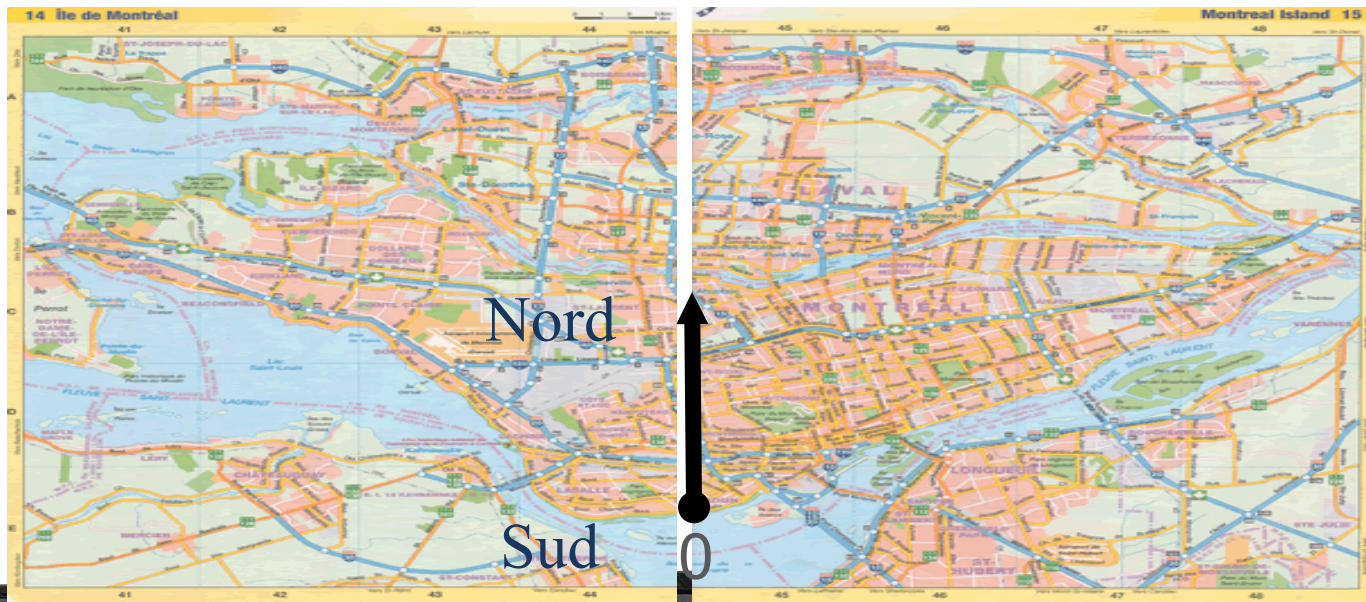
Odds = North, South

SUD



The numbering

- The numbering is also established from south to north starting from a main artery. In the case of Montreal, a geological landmark (the St. Lawrence River).

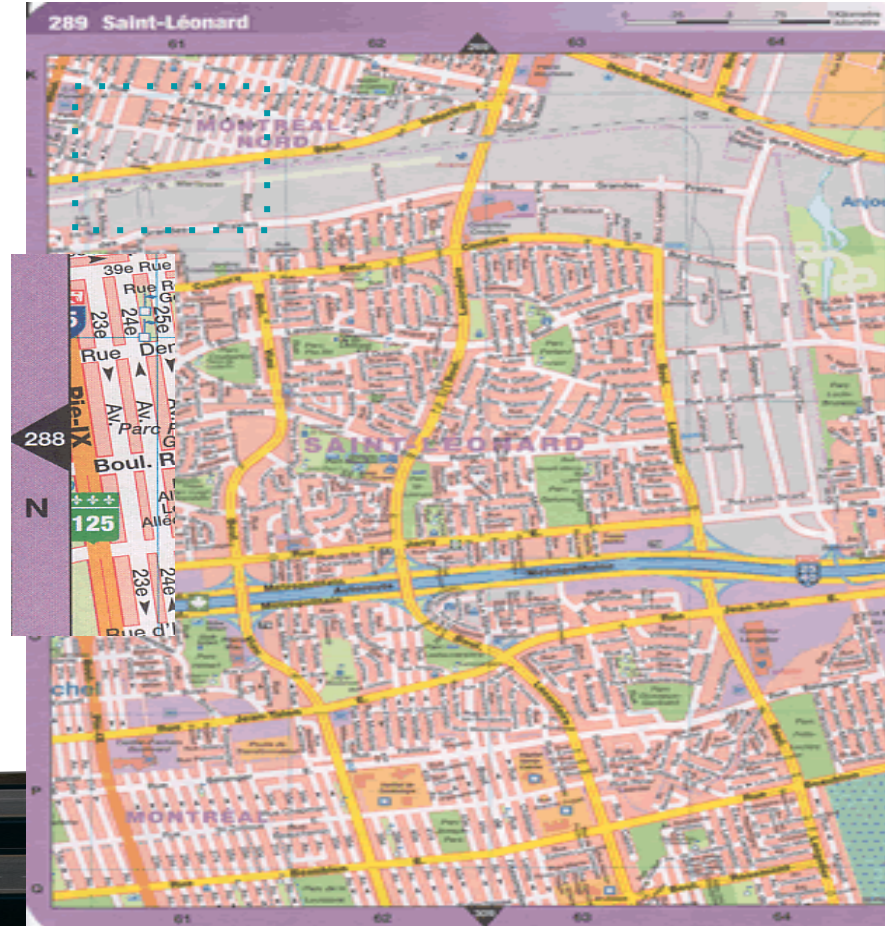


Procédures

- Identify the starting location
- Determine the route
- Write the itinerary to follow

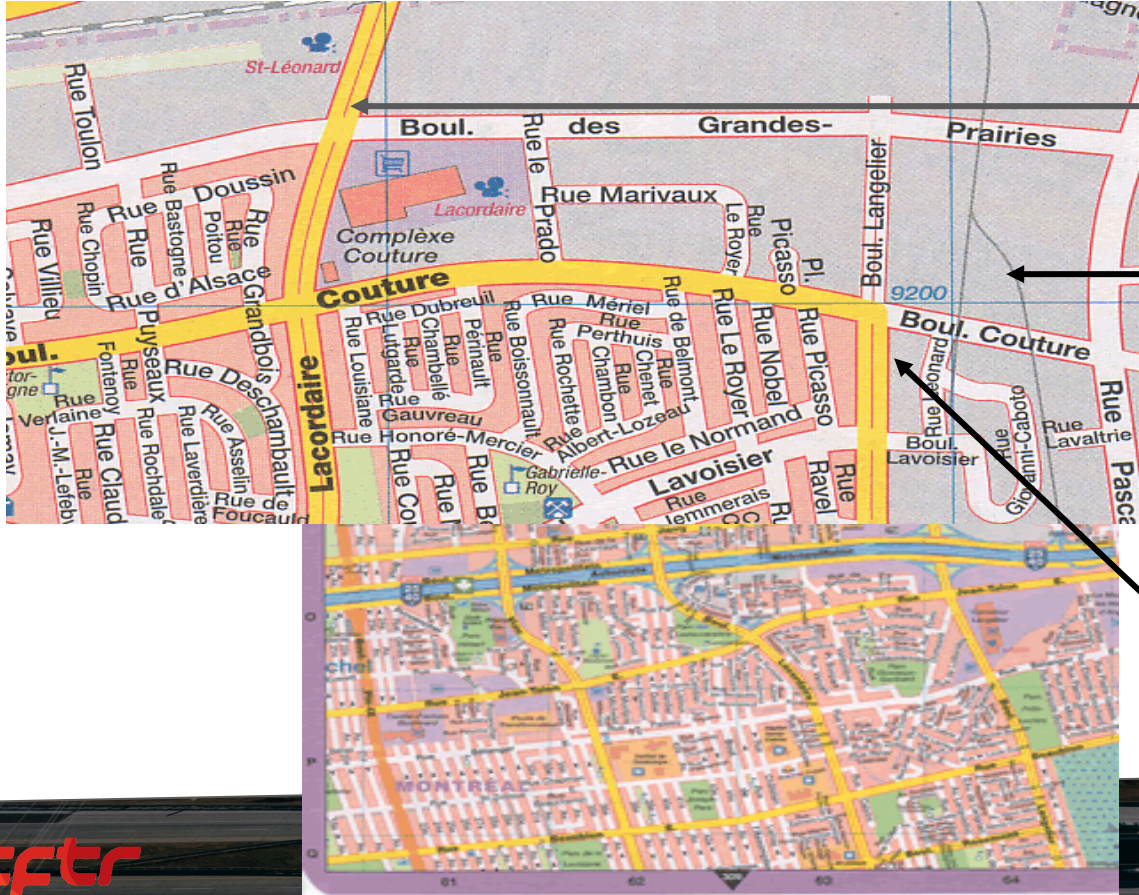
The information on the map

Indicates the tiling (L-61).



Indicates the page to see the continuation of the map.

The information on the map

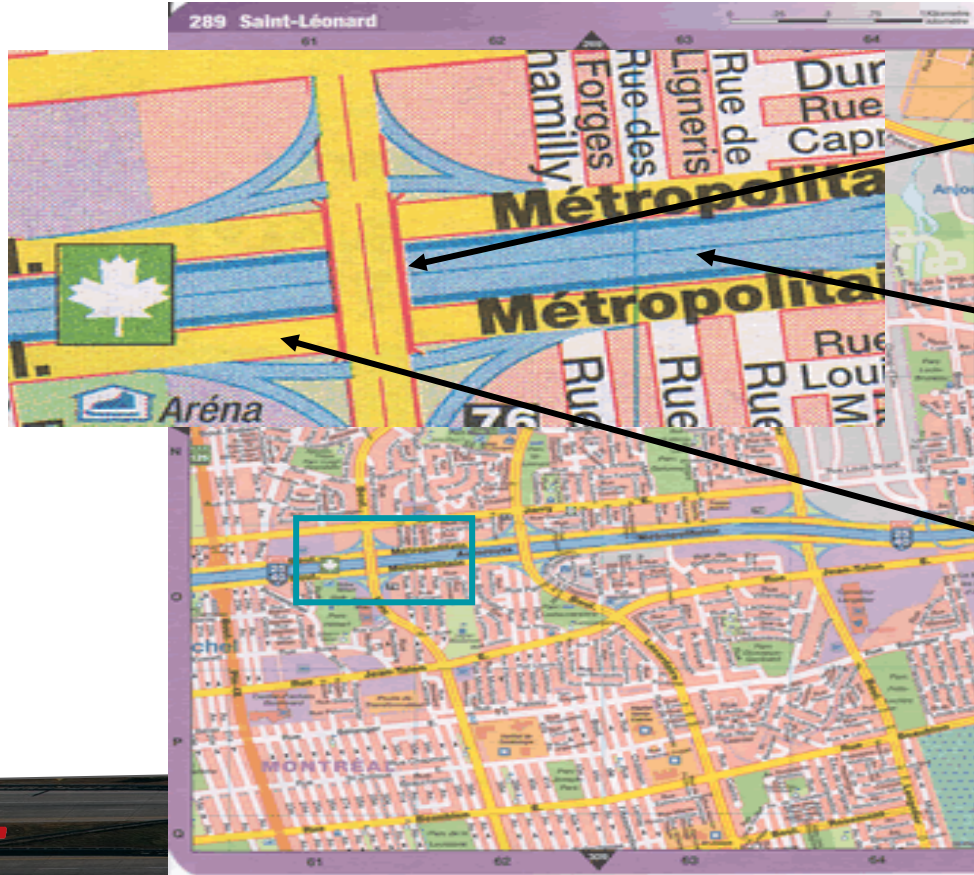


Indicates the presence of a central median.

Gray area = industrial sector.

traduire en anglais: Indique un numéro civique (adresse) pour la rue qui est perpendiculaire. (9200, boul. Langelier)

The information on the map.

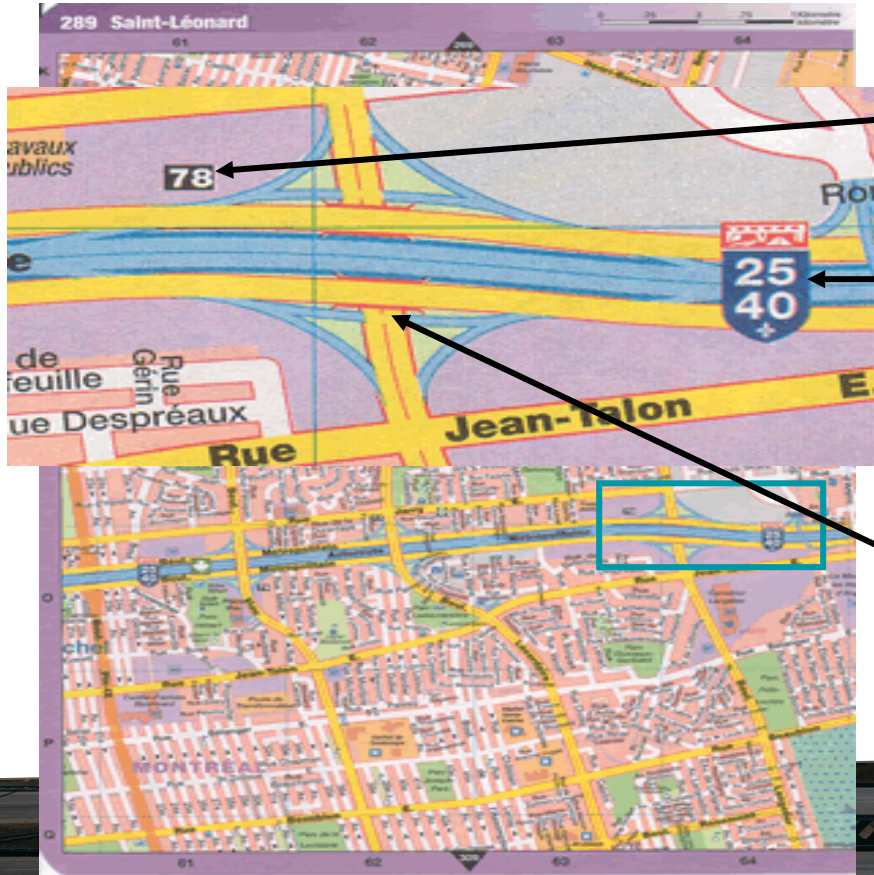


Indicates the presence of a viaduct passing over the highway.

Highway (blue)

Service road of the highway (yellow)

Les informations sur la carte



Interchange number (exit)


There are 2 route numbers because they overlap over a certain distance.

Viaduct passing under the highway.

Exercise 1: Trip Planning.

For this exercise, you will need the municipal map of Montreal and surrounding areas.

Here is your delivery ticket.

 CENTRE DE FORMATION DU TRANSPORT ROUTIER DE SAINT-JEROME	17000 RUE AUBIN MIRABEL, QC J7J 2B1	ORIG. DEST Terrebonne-Laval	DATE A.Y. MO. J.D. Aujourd'hui	N° FACTURE FRET FREIGHT BILL NO.	PAGE
	EXPÉDITEUR - SHIPPER Les Entrepôts A. B. inc 61 rue Théodore-Viau Terrebonne, Québec		CONSIGNATAIRE - CONSIGNEE CANARM 2555 rue Bernard Lefebvre Laval, Est, Québec, H7C 0A5		CONNAISSEMENT - B/L
REÇU DE - RECEIVED FROM				UNIT # CARGO # CUEIL. #	
QUANT.	DESCRIPTION	POIDS - WEIGHT	TAUX - RATE	FRAIS - CHARGES	
24	Palettes de bobines de conducteurs électrique	20 000 kg			
INFORMATION SUPPLÉMENTAIRE			TAXE		
			VEUILLEZ PAYER CE MONTANT PLEASE PAY THIS AMOUNT		

Travel planning document	
Step 1	Right on Boul. de la Pinière
Step 2	At the roundabout, take Claude-Léveillée North
Step 3	Left, access to A 640 East, exit 42 for A 25 South
Step 4	A25 South and 440 West, and exit #13
Step 5	St-François Rise southbound (to the right)
Step 6	Ernest-Cormier, first street on the left
Step 7	At the end, 2555, Bernard-Lefebvre.
Step 8	
Step 9	
Step 10	
Step 11	
Step 12	
Name and address of the destination.	CANARM 2555, rue Bernard-Lefebvre, Laval Est (QC)

Exercice 2 de planification d'un voyage.

Pour cet exercice vous aurez besoin de la carte municipale de Montréal et de la carte du Réseau de camionnage du Québec.

Voici un votre billet de livraison

 17000 RUE AUBIN MIRABEL, QC J7J 2B1 <small>CENTRE DE FORMATION DU TRANSPORT ROUTIER DE SAINT-JEROME</small>		ORIG. DEST	DATE A.Y. MO. J.D.	N° FACTURE FRET FREIGHT BILL NO.	PAGE
		Trois-Rivières-Montréal	Aujourd'hui		
EXPÉDITEUR - SHIPPER		CONSIGNATAIRE - CONSIGNEE		CONNAISSEMENT - B/L	
Royaume Luminaire Trois-Rivières 6975 Boulevard Jean-XXIII, Trois-Rivières, QC G9A 5C9		Combi 8530, Rue Ernest-Cormier Anjou, QC			
REÇU DE - RECEIVED FROM				UNIT # CARGO # CUEIL. #	
QUANT.	DESCRIPTION	POIDS - WEIGHT	TAUX - RATE	FRAIS - CHARGES	
500	Luminaire de cuisine	8000 kg			
INFORMATION SUPPLÉMENTAIRE			TAXE		
			VEUILLEZ PAYER CE MONTANT PLEASE PAY THIS AMOUNT		

Trip planning document	
Step 1	Boul. Jean XXIII eastbound
Step 2	Take Highway 40 West / Highway 55 North
Step 3	Follow Highway 40 West, exit 186 towards Montreal
Step 4	Take exit 82, towards Ray-Lawson
Step 5	VD Ray-Lawson Blvd
Step 6	LT Ernest-Cormier Blvd
Step 7	At the very end, 2555 Bernard-Lefebvre
Step 8	
Step 9	
Step 10	
Step11	
Step 12	
Nom et adresse de la destination	Combi 8530 Ernest-Cormier, Anjou



Bon travail!!

